


UBICACIÓN DE PARADEROS DE TRANSPORTE PÚBLICO DE LA CIUDAD DE GUAYAQUIL

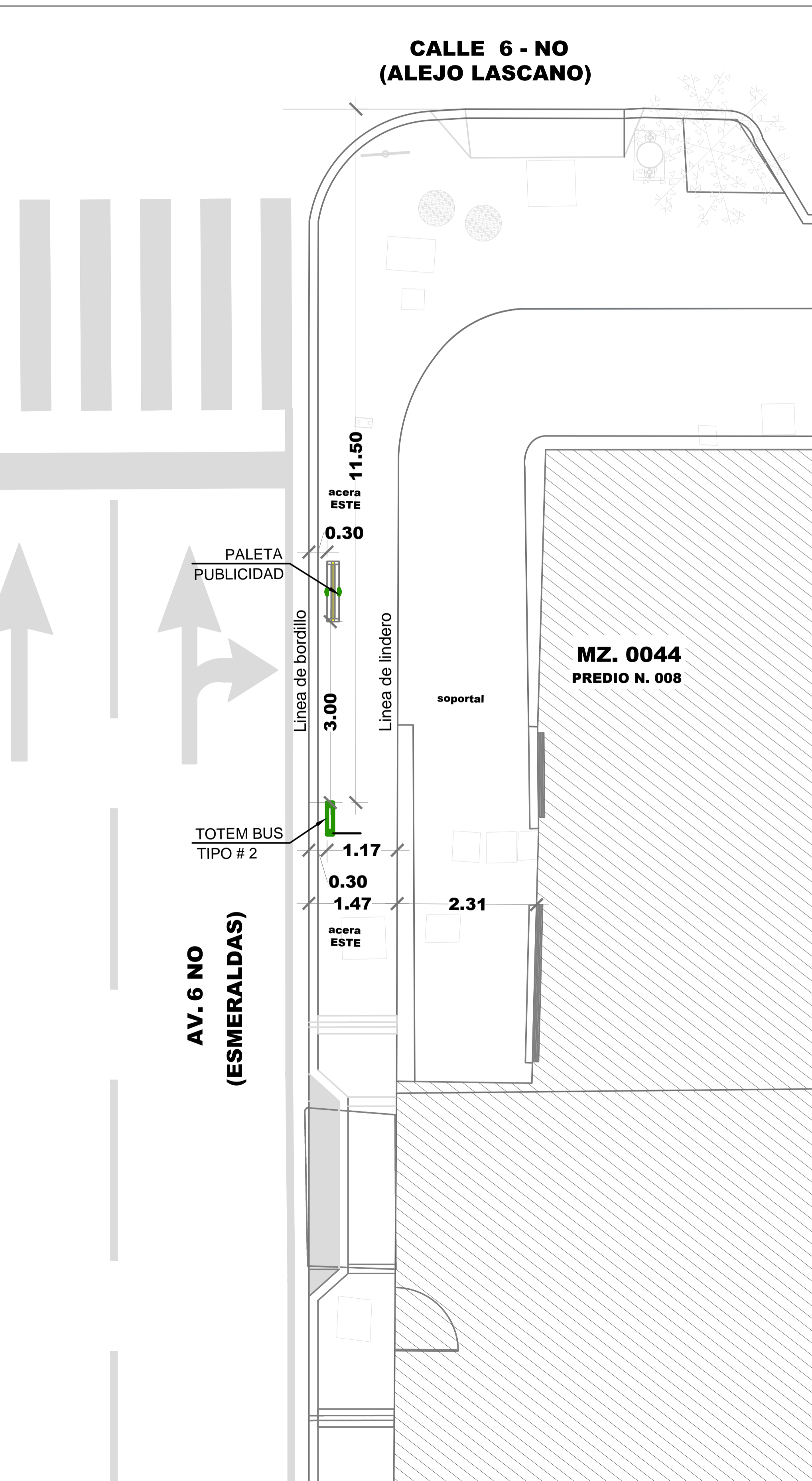

UBICACIÓN MAPA CATASTRAL

ESCALA 1:1000



PLANTA

ESCALA 1:100



REG. FOTOGRÁFICO



DATOS

CODIGO DEL PARADERO: 11-0044-008-129

DIRECCIÓN: AV.6 NO (ESMERALDAS) Y CALLE 6 NO (ALEJO LASCANO)
ACERA: ESTE

ESTE PLANO ES PROPIEDAD DE LA M.I. MUNICIPALIDAD DE GUAYAQUIL



<p>AB. ANDRÉS ROCHE GERENTE GENERAL EPMT</p>		<p>PROYECTO: MOBILIARIO URBANO PARADEROS DENTRO DE LA CIUDAD DE GUAYAQUIL</p>	
<p>EQUIPO DE ESTUDIO: ARQ. CESAR CALLE ARQ. ALEXANDRA MORÁN</p>		<p>ESCALA: INDICADAS FECHA: SEPTIEMBRE DEL 2016 DIBUJO: ARQ. PETER SALAZAR SOJOS ARCHIVO: D:_DATOS 2016\PARADEROS 2016\ESMERALDAS\paradero-Esmeraldas-lamina 129.dwg</p>	<p>LAMINA: 129</p>
<p>ING. FERNANDO AMADOR DIRECTOR DE TRANSPORTE PÚBLICO EPMT</p>		<p>ARQ. JOSÉ MIGUEL RUBIO JAÉN DIRECTOR DE URBANISMO, AVALÚOS Y ORDENAMIENTO TERRITORIAL</p>	
<p>ING. FERNANDO NAVAS DIRECTOR DE TRANSITO EPMT</p>		<p>ARQ. GINO MERA GILER SUBDIRECTOR DE PROYECTOS ESPECÍFICOS</p>	